

03. 04. 2025

Kowalewo Pomorskie, 27.03.2025 r

OŚRiEG.6254.1.2025

**Lafrentz Polska Sp. z o.o**  
**Poznań**

**Dotyczy faktycznego zagospodarowania i wykorzystania terenu dla przedsięwzięcia  
pn. "Budowa obwodnicy Kowalewa Pomorskiego w ciągu drogi krajowej nr 15"**

na podstawie art. 115 ustawy z dnia 27 kwietnia 2001r. Prawo ochrony środowiska (t.j. Dz. U. z 2021 r. poz. 1973 z późn. zm. ) oraz Rozporządzenia Ministra Środowiska z dnia 14 czerwca 2007r. w sprawie dopuszczalnych poziomów hałasu w środowisku, (Dz. U z 2014r. Poz. 112).




W odpowiedzi na pismo z dnia 10.03.2025 r. ( data wpływu:11.03.2025 r.) w zakresie uzyskania identyfikacji terenów chronionych akustycznie, poniżej określam następujące faktyczne zagospodarowanie i wykorzystanie obszaru w pobliżu wariantów planowanej inwestycji ( w zasięgu do 150 m w lewo i 150 m w prawo od każdego z wariantów) wskazanych na załącznikach mapowych:

Lp.	Obręb ewidencyjny	Nr działek
<b>Teren zabudowy zagrodowej</b>		
1	Szychowo	141/3, 133/2, 131/2, 134/3, 145/2, 126/7, 91/7, 50, 171,46/1, 45, 40/2, 38, 18/1, 20/4 , 58/1, 57/1, 55, 15, 169/1, 65/3, 73/3, 87/3, 87/4 , 63/2
2	Bielsk	294/2, 291, 303, 137, 202/2, 209/2, 207/1, 211/4, 215/2, 20/1
3	Napole	103/3, 12, 11/1, 17/8, 17/10
4	Pluskowęsy	229/4, 231/2, 233/2, 219/1, 203, 198/5 194/1, 193, 182/7, 180/6, 178/7, 14/10, 10/4, 52/4, 109/7, 137/6
5	Frydrychowo	66/1, 68/4, 64/1, 65/2, 63/1, 234/1, 61/1, 60, 12, 4/3 4/2, 8/1, 9/4, 7/1, 1/1, 3, 33/1
6	Zapluskowęsy	308, 332, 310, 326/2,
7	Kowalewo – 1	19, 14/2
8	Kowalewo – 3	45, 10
9	Kowalewo 2	287/5
<b>Teren zabudowy jednorodzinnej</b>		
1	Szychowo	135/2, 136/3, 136/6, 136/9, 137, 138/2, 78/4, 51/4,

		70/2, 41/7, 113/4, 71/4
Lp.	Obręb ewidencyjny	Nr działek
2	Bielsk	301/1, 301/5, 301/6, 301/3, 206/4, 302/1, 217/2
3	Pluskowęsy	230/9, 232/3, 234/5, 213/3, 211/2, 218/2, 216, 202/3, 202/4, 198/2 184/2, 178/5, 14/9, 50/3, 122/22
4	Frydrychowo	226/21, 226/22, 226/19, 226/10
5	Zapluskowęsy	307/5, 322/1, 140
6	Kowalewo – 1	8/2, 8/1
7	Kowalewo – 3	13/1, 13/3, 9/8, 9/3 , 9/10, 63/3, 63/6
8	Kowalewo 2	287/4, 287/7
<b>Teren zabudowy wielorodzinnej</b>		
1	Pluskowęsy	224/3, 217/6, 217/8
2	Szychowo	69/2

Pozostałe tereny są wykorzystywane jako tereny rolne, łąki, nieużytki, pastwiska oraz drogi, które zgodnie z w/w rozporządzeniem nie podlegają ochronie akustycznej.

Tereny chronione akustycznie zostały oznaczone na załącznikach mapowych w poniższy sposób:

	Teren zabudowy zagrodowej
	Teren zabudowy jednorodzinnej
	Teren zabudowy wielorodzinnej

z up. **BURMISTRZA**

*mgr Edyta Jasińska*  
Kierownik Referatu Ochrony Środowiska  
Rolnictwa i Ewidencji Gospodarczej